






調査項目	ハス群落の分布状況調査	
日時	平成 27 年 8 月 14 日	
地点	船上	
項目	調査地風景 上流端から下流方向	
調査項目	ハス群落の分布状況調査	
日時	平成 27 年 8 月 14 日	
地点	船上	
項目	調査地風景 群落方向	
調査項目	ハス群落の分布状況調査	
日時	平成 27 年 8 月 14 日	
地点	船上	
項目	調査地風景 下流端から上流方向	

調査項目	ハス群落の分布状況調査	
日時	平成 27 年 8 月 14 日	
地点	陸上	
項目	調査地風景 上流端から下流方向	
調査項目	ハス群落の分布状況調査	
日時	平成 27 年 8 月 14 日	
地点	陸上	
項目	調査地風景 群落方向	
調査項目	ハス群落の分布状況調査	
日時	平成 27 年 8 月 14 日	
地点	陸上	
項目	調査地風景 下流端から上流方向	

調査項目	ハス群落の分布状況調査	
日時	平成27年8月14日	
地点	船上	
項目	船上調査状況	
調査項目	ハス群落の分布状況調査	
日時	平成27年8月14日	
地点	陸上	
項目	陸上調査状況	
調査項目		<p>No Photo</p>
日時		
地点		
項目		

調査項目	ハス群落の分布状況調査	
日時	平成 27 年 8 月 14 日	
地点	L - 1	
項目	調査地風景	
調査項目	ハス群落の分布状況調査	
日時	平成 27 年 8 月 14 日	
地点	L - 2	
項目	調査地風景	
調査項目	ハス群落の分布状況調査	
日時	平成 27 年 8 月 14 日	
地点	L - 3	
項目	調査地風景	

※ パノラマ写真撮影地点

